

 **Pour aller de Gare de Nantes au Château du Tertre en tramway à Nantes :**

🕒 **Étape 1**

Prends le tram ligne 1 à Gare Nord – Jardin des Plantes direction François Mitterrand ou Jamet.

🕒 **Étape 2**

Descends à **Commerce**.

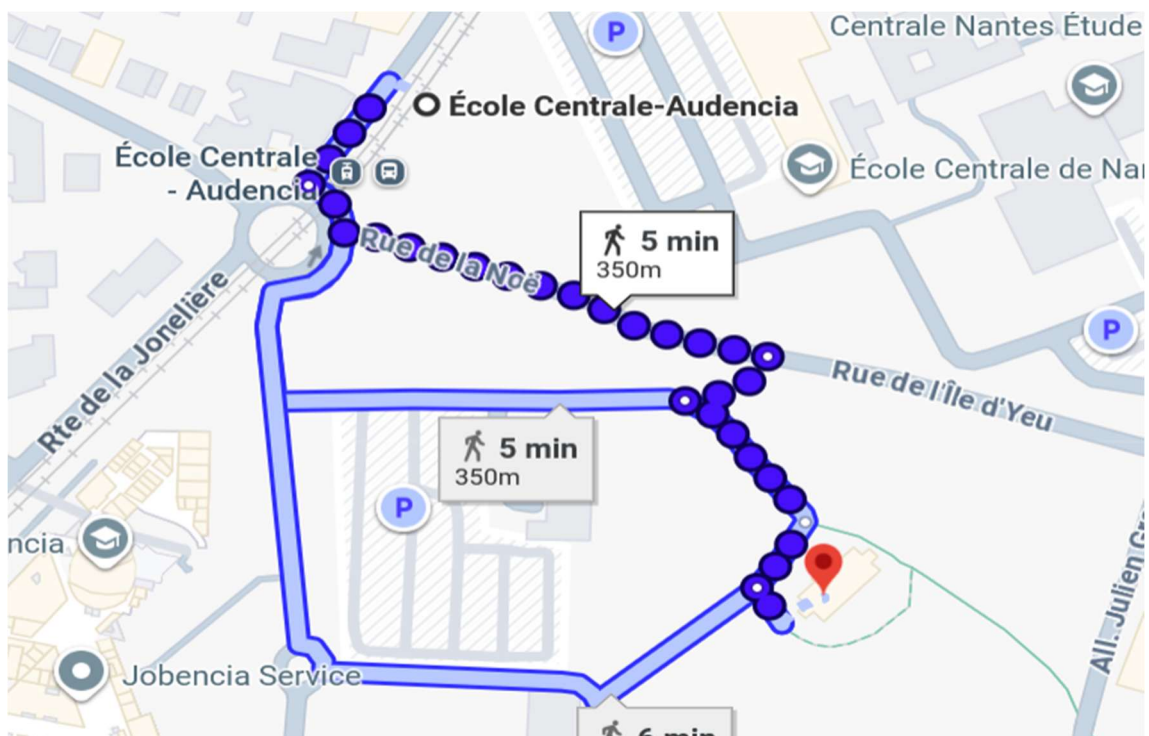
🕒 **Étape 3**

À Commerce, prends le tram ligne 2 direction **Orvault Grand Val**.

🕒 **Étape 4**

Descends à **Ecole-Centrale Audencia** puis marche environ 5 minutes jusqu'au château.

🕒 Temps total : environ **30 minutes**.



 **Pour aller du Château du Tertre au Musée d'arts de Nantes en tramway à Nantes :**

● **Option 1 — Itinéraire le plus rapide (via Commerce)**

🕒 Environ **25 à 35 minutes**

🕒 Étape 1

Depuis le Château du Tertre, rejoins à pied l'arrêt **Facultés**.

🕒 Étape 2

Prends le tram **ligne 2** direction **Pont Rousseau**.

🕒 Étape 3

Descends à **Commerce**.

🕒 Étape 4

À **Commerce**, prends le tram **ligne 1** direction **Ranzay** ou **Beaujoire**.

🕒 Étape 5

Descends à **Duchesse Anne – Château**.

🚶 Étape 6

Marche environ **3 à 5 minutes** jusqu'au **Musée d'arts de Nantes**.

🟢 **Option 2 — Itinéraire plus agréable (par Saint-Mihiel)**

🕒 Environ **30 à 45 minutes**

🕒 Étape 1

Depuis le Château du Tertre, rejoins à pied l'arrêt **Facultés**.

🕒 Étape 2

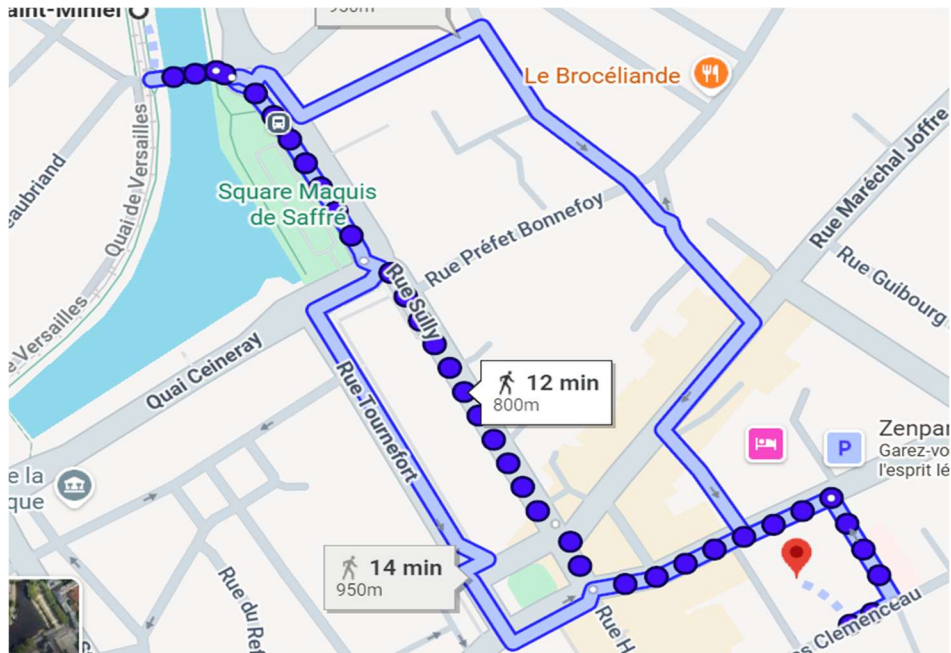
Prends le tram **ligne 2 ou ligne 3** en direction du centre-ville.

🕒 Étape 3

Descends à **Saint-Mihiel**.


🚶 Étape 4

Marche environ **15 à 20 minutes** en longeant l'Erdre jusqu'au **Musée d'arts de Nantes**.



Pour aller du Château du Tertre à la Brasserie Félix en tramway à Nantes

Option 1 — Itinéraire le plus fluide (ligne 1 + marche)

 Environ 30 à 40 minutes

Étape 1

Depuis le Château du Tertre, rejoins à pied l'arrêt **Facultés**.

Étape 2

Prends le tram **ligne 2** direction **Pont Rousseau**.

Étape 3

Descends à **Commerce**.

Étape 4

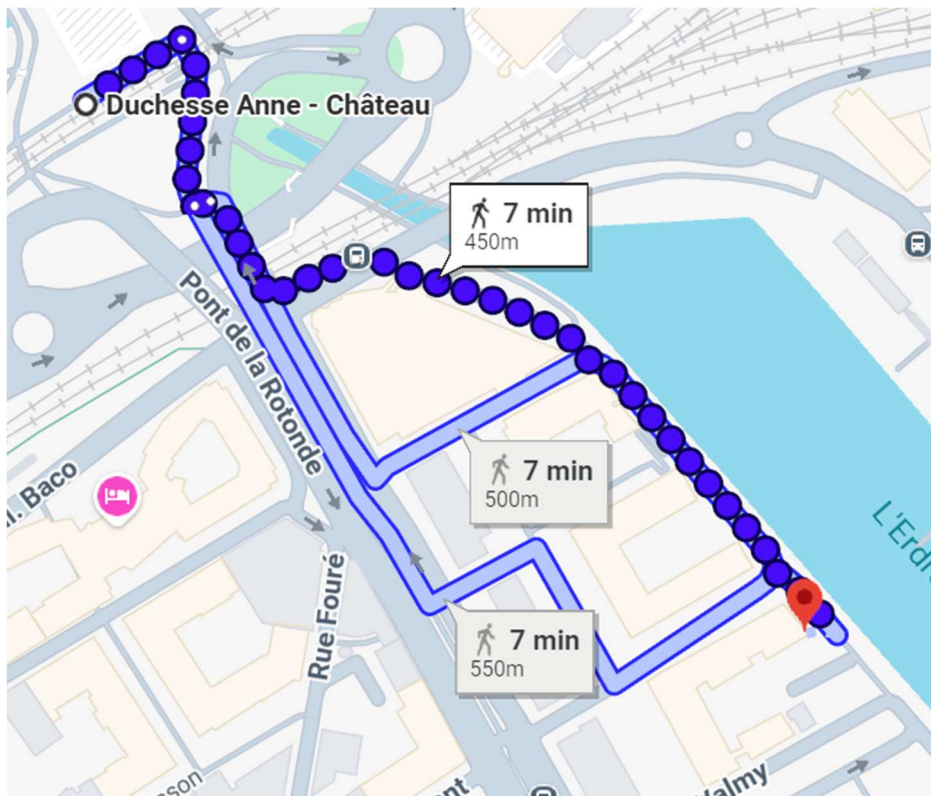
À **Commerce**, prends la correspondance avec le tram **ligne 1** direction **Ranzay ou Beaujoire**.

Étape 5

Descends à **Duchesse Anne – Château**.

Étape 6

Marche environ **7 minutes** jusqu'à la Brasserie Félix (centre-ville / quartier Graslin).



● **Option 2 — Itinéraire direct avec marche depuis Commerce**

🕒 Environ **30 à 45 minutes**

🚶 Étape 1

Depuis le Château du Tertre, rejoins à pied l'arrêt **Facultés**.

🚶 Étape 2

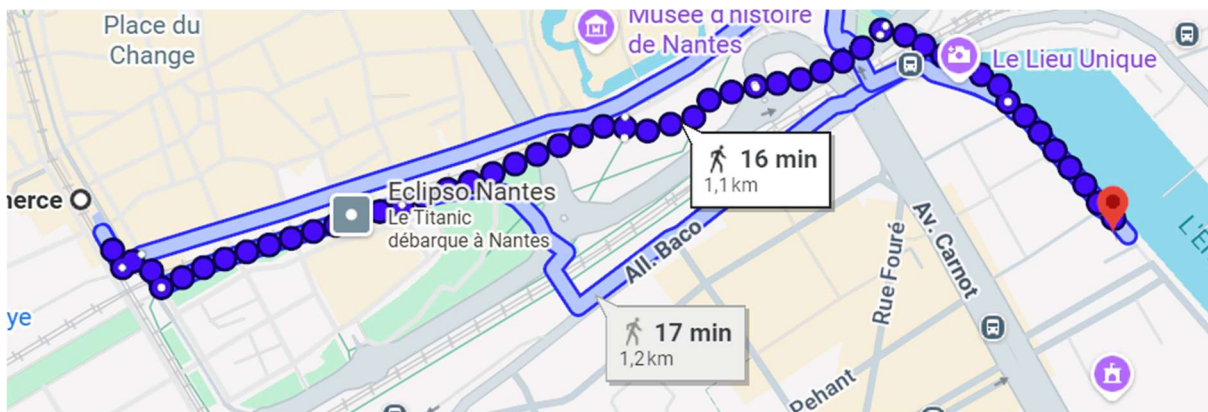
Prends le tram **ligne 2** direction **Pont Rousseau**.

🚶 Étape 3

Descends à **Commerce**.

🚶 Étape 4

Marche environ **16 minutes** jusqu'à la **Brasserie Félix**



Pour aller de Commerce à la MSH Ange-Guépin (5 allée Jacques Berque)

 Environ **10 à 20 minutes** selon trafic

Option 1 – Bus C2/C3

 Étape 1

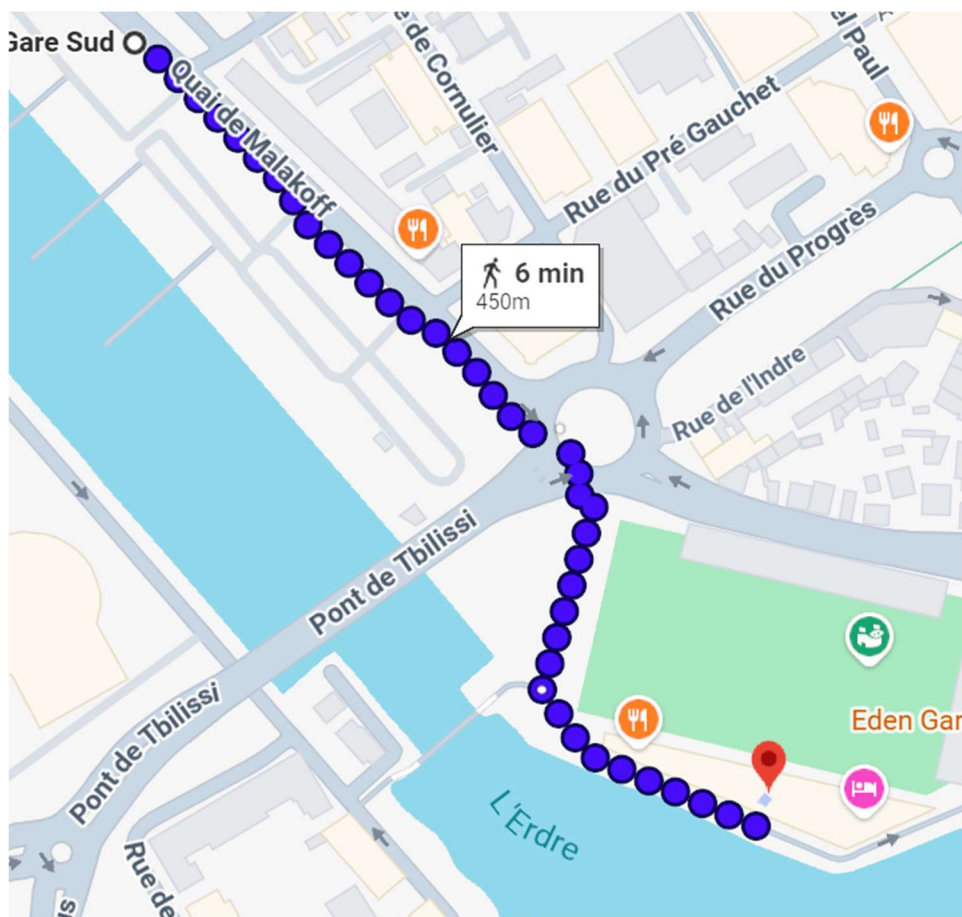
À **Commerce**, prends un bus **C2** (vers Gare Sud) ou **C3** (vers Bd de Doulon)

 Étape 2


Descends à **Gare Sud**.

 Étape 3

Marche environ **9 minutes** jusqu'à la **MSH Ange-Guépin (5 allée Jacques Berque)**.



Option 2 —Bus C8

 Environ **12 minutes**

 Étape 1

À **Commerce**, prends le bus **C8** direction **saupin**

🕒 Étape 2

Descends à l'arrêt **Saupin**.

🚶 Étape 3

Marche environ **4 minutes** jusqu'à la **MSH Ange-Guépin (5 allée Jacques Berque)**.

